



АДМИНИСТРАЦИЯ
ЧАЙКОВСКОГО ГОРОДСКОГО ОКРУГА
УПРАВЛЕНИЕ
ЗЕМЕЛЬНО-ИМУЩЕСТВЕННЫХ
ОТНОШЕНИЙ

ул. Ленина, д. 67/1, г. Чайковский, Пермский край, 617760

Тел/факс: (34241) 4-73-75

E-mail: uzio@chaykovsky.permkrai.ru

ОКПО 35288925 ОГРН 1185958071562

ИНН/КПП 5959002592/595901001

АО «Газпром
газораспределение Пермь»
ул. Петропавловская, 43,
г. Пермь, 614000

Чайковский отдел
Управления Росреестра
по Пермскому краю

№ 02-01-06-01-5218

На № _____ от _____

Правовое управление
администрации Чайковского
городского округа

□ О предоставлении решения □

РЕШЕНИЕ № 634
о размещении объектов

г. Чайковский,
Пермский край

17.10.2023

Управление земельно-имущественных отношений администрации Чайковского городского округа, в лице начальника Управления **Елькиной Ларисы Александровны**, действующей на основании Положения об Управлении земельно-имущественных отношений администрации города Чайковского, утвержденного решением Чайковской городской Думы от 19 декабря 2018 г. № 99,

разрешает **Акционерному обществу «Газпром газораспределение Пермь»** (ИНН 5902183841, ОГРН 1025900512670, адрес: 614000, г. Пермь, ул. Петропавловская, 43, телефон: 8 (342) 218 11 00, e-mail: ugaz@ugaz.ru) размещение объекта: **«Газопровод давлением до 1,2 Мпа включительно, для размещения которого не требуется разрешение на строительство»**, на части земельных участков с кадастровыми номерами 59:12:0740005:870, 59:12:0000000:19353, из состава земель населенных пунктов, площадью 192 кв.м.,

на срок: **1 год**,

местоположение: **Пермский край, г. о. Чайковский, д. Гаревая, ул. Медный лог, к ЗУ с кадастровым номером 59:12:0740005:1858.**

Приложение: схема предполагаемых к использованию земель или части земельного участка.

Начальник Управления
земельно-имущественных отношений
администрации Чайковского городского округа



Л.А. Елькина

Схема предполагаемых к использованию земель или части земельного участка

Объект: Газопровод давлением до 1,2 Мпа, для размещения которого не требуется разрешения на строительство








Местоположение: расположенных по адресу: Пермский край,
г.о. Чайковский, д. Гаревая,
ул. Медный лог, к з/у с кад.№59:12:0740005:1858

Площадь земель или части земельного участка, кв.м.: 192

Категория земель: земли населенных пунктов

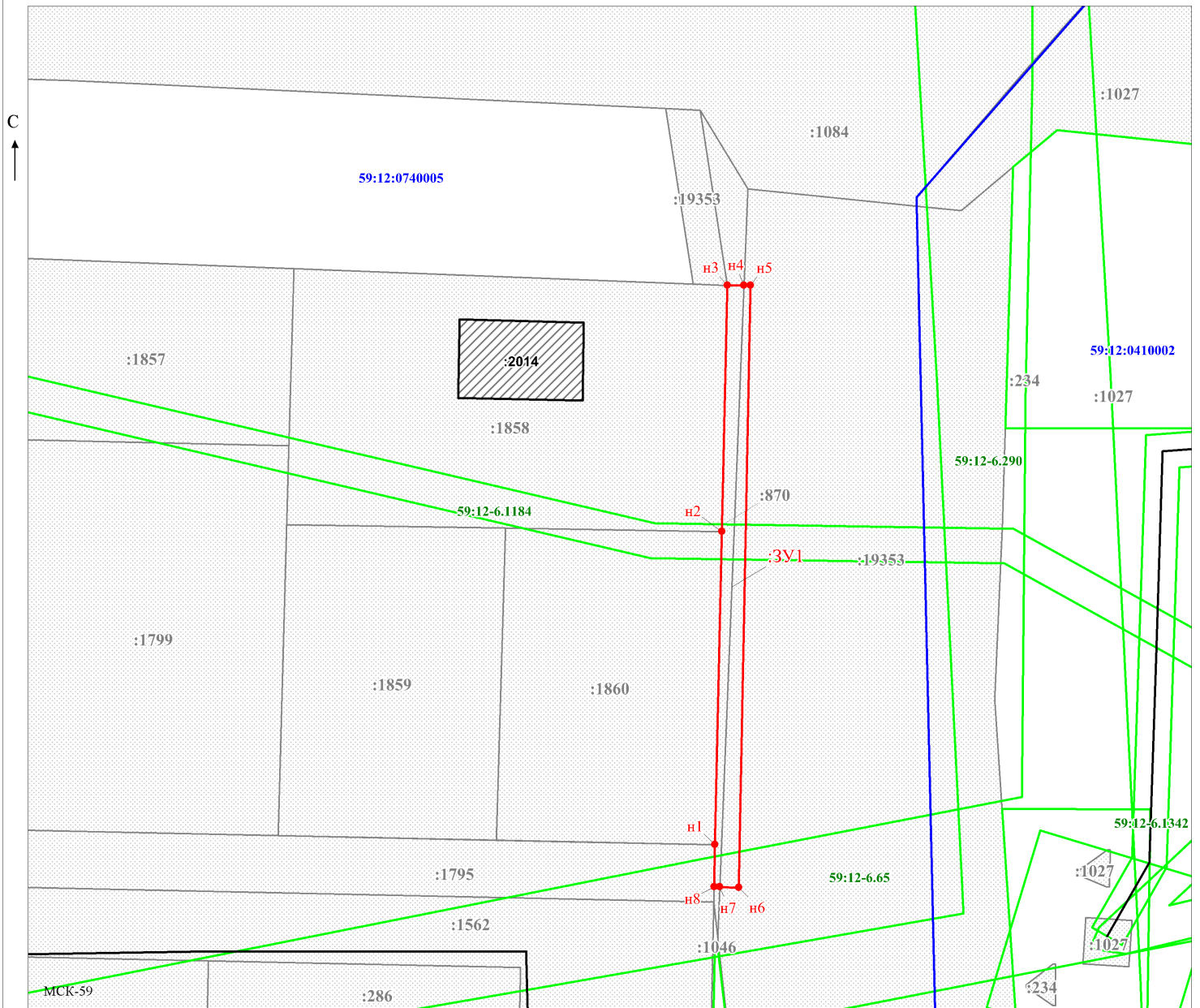
Вид разрешенного использования: -
Описание границ смежных землепользователей:
От точки н1 до точки н2 - земельный участок с кадастровым номером 59:12:0740005:1860
От точки н2 до точки н3 - земельный участок с кадастровым номером 59:12:0740005:1858
От точки н3 до точки н4 - земельный участок с кадастровым номером 59:12:0740005:870
От точки н4 до точки н7 - земельный участок с кадастровым номером 59:12:0000000:19353
От точки н7 до точки н8 - земельный участок с кадастровым номером 59:12:0740005:870
От точки н8 до точки н1 - земельный участок с кадастровым номером 59:12:0740005:1795

Условные обозначения:


-  - предполагаемый участок земель, на которых планируется размещение объекта
-  - границы и номер земельного участка, сведения о которых внесены в ЕГРН
-  - границы и номер объекта капитального строительства, сведения о которых внесены в ЕГРН
-  - граница кадастрового квартала
-  - обозначение запрашиваемого земельного участка
-  - характерная точка границ земель или части земельного участка
- 59:12:0740005 - номер кадастрового квартала
-  - зоны с особыми условиями использования территории, сведения о которых внесены в ЕГРН

Каталог координат, м

№ точки границы	X	Y
н1	373379.66	1295487.89
н2	373415.77	1295488.68
н3	373444.14	1295489.30
н4	373444.14	1295491.22
н5	373444.14	1295491.98
н6	373374.71	1295490.64
н7	373374.79	1295488.44
н8	373374.81	1295487.78
н1	373379.66	1295487.89



Масштаб 1:500

Заявитель:  /Егошина И.В.
(подпись, расшифровка подписи)

МП
(для юридических лиц
и индивидуальных предпринимателей)